

MANUAL DE UTILIZAÇÃO

RCL AMBIENTAL

Índice de Assuntos

1- Resumo da Atualização MA 4.5	2
2- Como Criar uma Solicitação Nova.....	3
2.1- Preenchendo uma Nova Solicitação	4
3- Reimprimir Solicitações	8
4- Como trabalhar estas solicitações no RCL Ambiental.....	8

1- Resumo da Atualização MA 4.5




O RCL Ambiental a partir da última atualização trouxe uma nova forma de iniciar processos e também de solicitações via Web, agilizando ainda mais o trabalho da Secretaria / Fundação de Meio Ambiente.

Com base na melhoria contínua, agora podem ser iniciados processos com informações básicas, anexação de informações na solicitação e ao mesmo tempo verificar valores, além da opção de reimprimir solicitações e demonstrativos de valores.

Esta forma nova de solicitações, agiliza o trabalho do atendente/protocolista, a fim de que as informações mais importantes e relevantes sejam preenchidas posteriormente pelo usuário que tomar de posse o processo físico, agilizando o meio de protocolo, bem como eliminando essa ação caso o empreendedor execute a solicitação de casa.

Pois bem, vamos conhecer e ver como proceder essa nova função, tanto no Portal de Licenciamento Ambiental, quanto no Ambiente Interno.

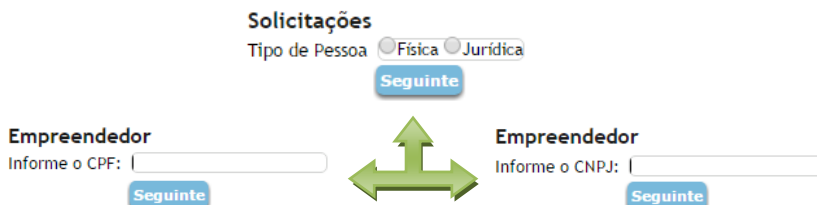
Bem-vindo ao Portal de Licenciamento Ambiental

SECRETARIA MUNICIPAL DO MEIO AMBIENTE		 Consultas
Prefeitura Municipal de	RS	 Solicitações
Outras Informações Horário de Atendimento: * de segunda-feira até sexta-feira Início às 9h até 12h e das 13h até 16h 40min.		 Login



2- Como Criar uma Solicitação Nova

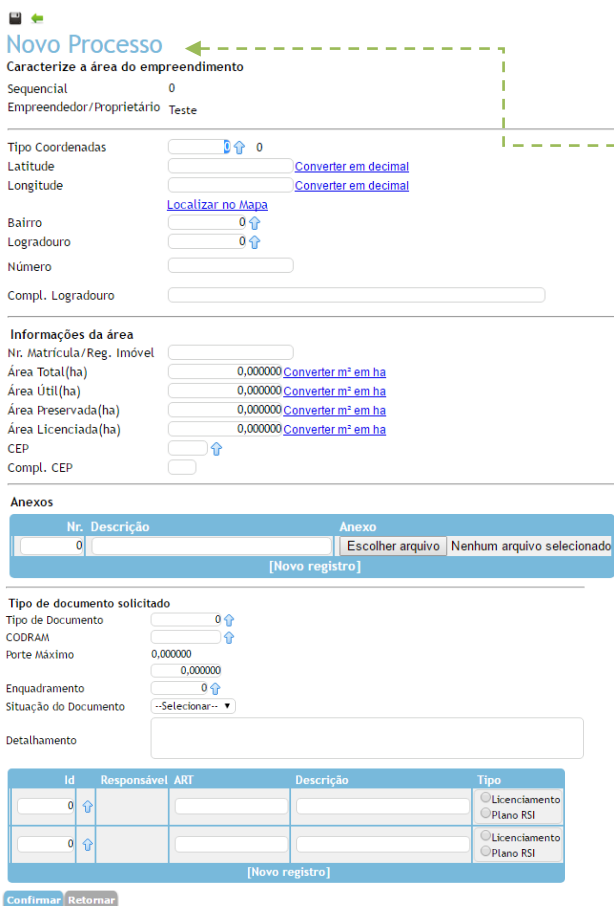
Primeiramente devemos clicar no "Iniciar Processo (requerimento)" o qual nos levará a fazer a definição em qual o tipo do empreendedor, Físico ou Jurídico.



Com Base no CPF/CNPJ, se o empreendedor não esteja cadastrado o sistema irá direcionar para o Cadastro Municipal, caso este já esteja no sistema, haverá o direcionamento automático para a tela de Solicitação.



1º- Caso não tenha cadastro vai ir direto para a tela do Cadastro Municipal.



Id	Responsável	ART	Descrição	Tipo
0				<input type="radio"/> Licenciamento <input type="radio"/> Plano RSI
0				<input type="radio"/> Licenciamento <input type="radio"/> Plano RSI

2º- Caso já tenha Cadastro Municipal no sistema será direcionado a tela de nova Solicitação.

2.1- Preenchendo uma Nova Solicitação

Caracterize a localização do empreendimento/solicitação, selecionando as coordenadas, 1º marque um dos tipos disponíveis. Após isso clique em "Localizar no Mapa" para buscar a localização do endereço e marcar este para facilitar o trabalho de localização.

Novo Processo
Caracterize a área do empreendimento

Sequencial 0
Empreendedor/Proprietário Teste

Tipo Coordenadas 1 SAD69 2
Latitude
Longitude
[Localizar no Mapa](#)

Bairro 0
Logradouro 0
Número
Compl. Logradouro

Informações da área
Nr. Matrícula/Reg. Imóvel

Novo Processo
Caracterize a área do empreendimento

Sequencial
Empreendedor/Proprietário

Tipo Coordenadas
Latitude
Longitude

Bairro
Logradouro
Número
Compl. Logradouro

Informações da área
Nr. Matrícula/Reg. Imóvel
Área Total (ha)
Área Útil (ha)
Área Preservada (ha)
Área Licenciada (ha)
CEP
Compl. CEP

Anexos

Lista de Seleção Tipos de Coordenadas

Filtros
Descrição

Lista de Seleção

Id	Descrição	Formato
✓ 1	SAD69	2
✓ 2	WGS84	2

Fechar

Mapa

Mapa | Satélite

R. Fidélis Aguiar
R. Rui Barbosa
R. Carlos Pedreira
Mecanizadora Agrícola Catu

Retornar Capturar Coordenadas

Após Marcar onde fica o empreendimento, siga caracterizando o mesmo, Selecionando o Bairro e o Logradouro de localização do empreendimento, preencha o número e o Complemento do Logradouro.

Caracterize a Área do empreendimento com a Área Total, sempre será apresentado em forma de Hectares (ha), caso não tenha essa informação pode ser clicado em "Converter m² em ha".

Caso desejar anexar arquivos, basta marcar o Nr, com sequencial, preencha a descrição do mesmo e por fim anexe o arquivo escolhendo este no seu computador.

**** Itens Obrigatórios: Bairro, Logradouro, CEP**



Novo Processo

Caracterize a área do empreendimento

Sequencial
 Empreendedor/Proprietário

Tipo Coordenadas
 Latitude [Converter em decimal](#) -28.253000350272885
 Longitude [Converter em decimal](#) -54.01676595211029
[Localizar no Mapa](#)
 Bairro
 Logradouro
 Número
 Compl. Logradouro

Informações da área

Nr. Matrícula/Reg. Imóvel
 Área Total(ha) [Converter m² em ha](#)
 Área Útil(ha) [Converter m² em ha](#)
 Área Preservada(ha) [Converter m² em ha](#)
 Área Licenciada(ha) [Converter m² em ha](#)
 CEP
 Compl. CEP

Anexos

Nr.	Descrição	Anexo
<input type="text" value="1"/>	<input type="text" value="Anexo Geral"/>	<input type="text" value="Escolher arquivo"/> Descrição do...AIO 17.docx

[Novo registro]

2.1.1- Preenchendo as informações do Tipo de Documento Solicitado

Selecione na Seta Azul, o Tipo de Documento que deseja, após isto selecione o Código da Atividade (CODRAM), Abaixo deste irá aparecer o Porte Máximo permitido para esta atividade, bem como irá trazer a Unidade de Medida, onde após ser informada irá já apresentar o Porte da Atividade.

Selecione o Enquadramento, se for Normal, se tem PRONAF, ou se tem outro benefício concedido pela prefeitura.

Marque a Situação do Documento, se é o primeiro (Normal), se é uma Renovação, Ampliação, Regularização. Caso tenha alguma consideração da situação do empreendimento, pode marcar no campo Detalhamento.

Por fim marque os Técnicos caso tenha estes, essa informação pode ser feita posteriormente pelo usuário do sistema.

Tipo de documento solicitado

Tipo de Documento
 CODRAM
 Porte Máximo
 AREA IRRIGADA (ha) Mínimo
 Enquadramento
 Situação do Documento
 Detalhamento

Id	Responsá	Descrição	Tipo
<input type="text" value="0"/>	<input type="text" value=""/>	<input type="text" value=""/>	<input type="radio"/> Licenciamento

Tipo de documento solicitado

Tipo de Documento: LICENÇA DE OPERAÇÃO

CODRAM: IRRIGAÇÃO SUPERFICIAL

Porte Máximo: 50,000000

AREA IRRIGADA (ha): Mínimo

Enquadramento: Normal

Situação do Documento:

Itens Obrigatórios

Detalhamento:

Id	Responsável	ART	Descrição	Tipo
<input type="text" value="2"/>	Daiana Lucia Persich	12345/2017	Projeto ambiental	<input checked="" type="radio"/> Licenciamento <input type="radio"/> Plano RSI
<input type="text" value="0"/>				<input type="radio"/> Licenciamento <input type="radio"/> Plano RSI

[Novo registro]

Confirmar **Retornar**

OBS: Na solicitação é Obrigatória a Informação de: **Bairro, Logradouro, CEP, Tipo de Documento, CODRAM, Unidade de Medida, Enquadramento e Situação do Documento.**

Após Confirmar a inclusão deste, será direcionado a fazer a impressão do Requerimento, Calcular os Valores da Taxa (caso não seja calculado a taxa nesta etapa, não poderá ser reimpresso o demonstrativo dos valores posteriormente).

Seus dados foram inseridos com sucesso
Código Identificador: 201700002

Imprimir Requerimento

Calcular Taxa

Retornar

REQUERIMENTO

À Prefeitura Municipal de
SECRETARIA MUNICIPAL DE AGRICULTURA E MEIO AMBIENTE

Teste, pessoa física inscrita no CPF sob nº 835.584.460-20, residente e domiciliado na Rua Teste - Centro, vem mui respeitosamente solicitar:

Tipo de Documento: LICENÇA DE OPERAÇÃO
Atividade: IRRIGAÇÃO SUPERFICIAL
Ramo de Atividade: 111,30
AREA IRRIGADA (ha): 0,6
Situação do Documento: Normal

Nestes termos,
Pede deferimento.

Este REQUERIMENTO deverá ser entregue juntamente aos demais documentos do "Check List" para solicitação de licenciamento, disponível na opção "Download de Formulários" e a comprovação do pagamento da taxa no protocolo geral da Prefeitura Municipal.

(RS), 18 de Maio de 2017.

Demonstrativo da Taxa de Licenciamento Ambiental

Código Identificador: 201700003

Tipo de Documento: 3 LICENÇA DE OPERAÇÃO

Ramo de Atividade: 111,30 IRRIGAÇÃO SUPERFICIAL

Órgão Enquadramento: 1 Normal

Quantidade/Área: 0,650000

Tipo de Cálculo: Normal Renovação Regularização Ampliação

Calcular

Valor Calculado

Base de Cálculo: 0,00000

Referência: 0,00000

Valor: **0,00**

Clique em Imprimir para visualizar o Demonstrativo do Cálculo.

Imprimir

Ao Clicar em "Calcular Taxa" você terá uma previsão de gastos para o Licenciamento Ambiental, o mesmo já irá trazer todas as informações informadas anteriormente na solicitação. Basta clicar em CALCULAR que o sistema irá enquadrar as informações e apresentar o valor de acordo com a Lei Municipal (Caso esta saia zerada pode ser algum erro das informações apresentadas), sendo que este **somente** demonstra os valores e **NÃO** gera um boleto, ou insere dívidas ao empreendedor.

Demonstrativo da Taxa de Licenciamento Ambiental

Código Identificador 201700003
Tipo de Documento 3 LICENÇA DE OPERAÇÃO
Ramo de Atividade 111,30 IRRIGAÇÃO SUPERFICIAL
Órgão Enquadramento 1 Normal

Quantidade/Área 0,650000
Tipo de Cálculo Normal Renovação Regularização Ampliação

Calcular

Valor Calculado

Base de Cálculo 1,00000
Referência 235,55000
Valor **235.55**

Clique em Imprimir para visualizar o Demonstrativo do Cálculo.

Imprimir

Clique em Imprimir para visualizar o Demonstrativo de Cálculo e para gravar as informações para que possam posteriormente ser reimpressa caso se perca ou queira conferir alguma informação.

À Prefeitura Municipal de
SECRETARIA MUNICIPAL DE AGRICULTURA E MEIO AMBIENTE

Demonstrativo da Taxa de Licenciamento Ambiental

Empreendedor: Teste Usuário
Tipo de Documento: LICENÇA DE OPERAÇÃO
Ramo de Atividade: 111,30 - IRRIGAÇÃO SUPERFICIAL
Órgão de Enquadramento: Normal
Unidade de Medida: 0.650000 - AREA IRRIGADA (ha)
Situação do Documento: Normal

Valores a serem pagos

Base de Cálculo: 1,00
Referência: 235,55

Total a ser pago: R\$ 235,55

* Maiores esclarecimentos entrar em contato com SECRETARIA MUNICIPAL DE AGRICULT

* Valores podem variar se as informações forem alteradas.

3- Reimprimir Solicitações


Para reimprimir solicitações basta informar o tipo de pessoa e o documento, após isto clique em Consultar Processos que vai trazer uma listagem de todos os requerimentos para aquele documento. Basta clicar na Impressora com uma Lupa para apresentar o PDF com as informações.

Reimprimir Solicitações

Tipo de Pessoa: Física Jurídica

CPF/CNPJ do Empreendedor:

Consultar Processos



Data	Código Identificador	Requerimento	Demonstrativo
18/05/2017	201700002		
18/05/2017	201700003		

4- Como trabalhar estas solicitações no RCL Ambiental

Dentro do sistema, aparecerá um ícone de uma pasta na barra superior do sistema, onde clicando ali, ou indo diretamente via Solicitações do Portal no menu movimentos terá acesso a uma listagem com todas as solicitações feitas pelo portal.

Selecione Processo que deseja importar.

	Cód. Identificador	Empreendedor	Tipo de Documento	Ramo	Atividade	Prosseguir
✘	201700001	Renato dos Sa	LICENÇA DE INSTALAÇÃO	111,40	IRRIGAÇÃO POR ASPERSÃO, LOCALIZADA	
✘	201700002	Teste	LICENÇA DE OPERAÇÃO	111,30	IRRIGAÇÃO SUPERFICIAL	
✘	201700003	Teste	LICENÇA DE OPERAÇÃO	111,30	IRRIGAÇÃO SUPERFICIAL	

Caso alguma não seja procedente pode ser excluída clicando no X e após confirmando essa exclusão.

Caracterize a área do empreendimento

• **Confirme a eliminação dos dados.**

Sequencial 5
Empreendedor/Proprietário Teste

Tipo Coordenadas 1 SAD69 2

Latitude 28°15'10.8" [Converter em decimal](#) -28.253000350272885

Longitude 54°1'0.3" [Converter em decimal](#) -54.01676595211029

[Localizar no Mapa](#)

Bairro 1 Centro

Logradouro 1 Av. Rio Branco

Número 58

Compl. Logradouro Rua da Igreja

Informações da área

Nr. Matricula/Reg. Imóvel 53.458

Área Total(ha) 0,850000 [Converter m² em ha](#)

Área Útil(ha) 0,650000 [Converter m² em ha](#)

Área Preservada(ha) 0,000000 [Converter m² em ha](#)

Área Licenciada(ha) 0,000000 [Converter m² em ha](#)

CEP 88130 Palhoça

Compl. CEP 000

Anexos

Nr.	Descrição	Anexo
1	Anexo Geral	

[Novo registro]

Tipo de documento solicitado

Tipo de Documento 3 LICENÇA DE OPERAÇÃO

CODRAM 111,30 IRRIGAÇÃO SUPERFICIAL

Porte Máximo 50,000000

AREA IRRIGADA (ha) 0,600000 Mínimo

Enquadramento 1 Normal

Situação do Documento Normal

Detalhamento

Id	Responsável	ART	Descrição	Tipo
2	Daiana L	:h 12345/2017	Projeto ambiental	<input checked="" type="radio"/> Licenciamento <input type="radio"/> Plano RSI

[Novo registro]

Confirmar **Retornar**

Caso deseje dar seguimento a uma Solicitação e importar esta para o sistema Basta Clicar na Seta Verde que será direcionado a Incluir o cadastro municipal já preenchido pelo solicitante, caso este não tenha Cadastro no sistema.

Basta clicar em "Incluir Empreendedor e prosseguir" que o sistema gravará o cadastro deste;

Selecione Processo que deseja importar.

Cód.	Identificador	Empreendedor	Tipo de Documento	Ramo	Atividade	Prosseguir
X	201700001	Renato dos Sa	LICENÇA DE INSTALAÇÃO	111,40	IRRIGAÇÃO POR ASPERSÃO, LOCALIZADA	➔
X	201700002	Teste	LICENÇA DE OPERAÇÃO	111,30	IRRIGAÇÃO SUPERFICIAL	➔

Cadastro Geral

Nome	Teste
Endereço	Rua Teste
Bairro	Centro
Cidade	RS
Telefone	543332563256
E-mail	S@teste.com
Tipo Credor	F
CPF/CNPJ	83558446020
Sexo	Masculino

Incluir empreendedor e prosseguir



Ao Prosseguir irá ter um resumo das informações informadas no cadastro da solicitação, basta verificar o número do processo e exercício, caso seja sequencial este estará fechado, caso seja informado manualmente basta digitar o número e seguir clicando em Incluir Processo.

Empreendedor/Proprietário	Teste
Tipo Coordenadas	SAD69
Latitude	28° 15'10.8"
Longitude	54° 1'0.3"
Bairro	Centro
Logradouro	Av. Rio Branco
Número	58
Compl. Logradouro	Rua da Igreja
Nr. Matrícula/Reg. Imóvel	53.458
Área Total(ha)	0,850000
Área Útil(ha)	0,650000
Área Preservada(ha)	0,000000
Área Licenciada(ha)	0,000000
Cidade	Palhoça
Anexos	
Id	Descrição
1	Anexo Geral
	Data
	18/05/17 16:10

Nr. Processo:

Exercício:

Incluir Processo



Após a inclusão do processo irá para a tela com as informações do protocolo, da solicitação de documento. Informe o número do protocolo, e de seguimento, ao clicar em Incluir Protocolo, o sistema abrirá o comprovante e automaticamente irá direcionar ao Fechar este para a tela de sequência do protocolo, tal como a inclusão dos trâmites seguintes ao protocolo.

Proprietário/Empreendedor	Teste			
Tipo de Documento	LICENÇA DE OPERAÇÃO			
Atividade	111,30 IRRIGAÇÃO SUPERFICIAL			
Unidade	AREA IRRIGADA (ha)			
Porte	Mínimo			
Quantidade	0,600000			
Órgão de Enquadramento	Normal			
Detalhamento				
Responsáveis				
Id	Nome	ART	Descrição	Tipo
2	Daiana	12345/2017	Projeto ambiental	<input checked="" type="radio"/> Licenciamento <input type="radio"/> Plano RSI

Nr. Protocolo: 1

Incluir Protocolo Cancelar

PROCESSO/ATIVIDADE 1/2017 Empreendedor(es)
PROTOCOLO 1/2017 Proprietário Teste

Carregar trâmites configurados

Trâmite	Descrição Trâmite	Responsável	Nome Responsável
0		0	
0		0	
0		0	
0		0	
0		0	

Confirmar Retornar Adicionar Tramitação

PROCESSO/ATIVIDADE 1/2017 Empreendedor(es)
PROTOCOLO 1/2017 Proprietário Teste

Carregar trâmites configurados

Trâmite	Descrição Trâmite	Responsável	Nome Responsável
5	EMISSÃO GUIA PAGTO	0	
6	EMISSÃO	0	
9	ANÁLISE DOCUMENTOS	0	
21	VISTORIA	0	
0		0	
0		0	
0		0	
0		0	
0		0	
0		0	

Confirmar Retornar Adicionar Tramitação

Ao Clicar em **Confirmar** serão gerados os trâmites seguintes, abrindo os PDF's de tramites como a Guia de Pagamento, Acompanhamento de vistoria e outros, e por final indo a tela com a tramitação do processo todo.

PROCESSO: 1/2017 Proprietário Teste

Retornar Alterar Prazo e Responsável Incluir Trâmite Pendente Capa Processo Abrir Processo


	Data	Execução	Prazo	Trâmite	Nr.	Responsável	Id
	18/05/2017	18/05/2017	//	PROTOCOLO LO	1/2017	PRONIM MA - Meio Ambiente	12

Mostrar mais Registros

Selecione o trâmite Prosseguir

Dentro do Processo (Abrir Processo), estarão todos os anexos enviados na solicitação.

Anexos

Nr.	Descrição	Anexo
1	Anexo Geral	 Selecionar arquivo... Nenhum arquivo selecionado.
0		Selecionar arquivo... Nenhum arquivo selecionado.

[Novo registro]

Histórico de repasses

Data Repasse	Responsável	Data Recebimento	Situação	Enviado por	Observação
--------------	-------------	------------------	----------	-------------	------------

[Novo registro]

Confirmar Retornar Tramitação Capa Processo

OBS: Salientamos que para todas as solicitações do portal deve-se entrar no processo posteriormente conferir as informações e por fim **CONFIRMAR** para regravar as informações no Sistema.